



**Ministerio del Medio Ambiente**

División de Recursos Naturales y Biodiversidad

**HUMEDAL URBANO PAICAVÍ-TUCAPEL BAJO**

Región: Biobío  
 Provincia: Concepción  
 Comuna: Concepción




**Información humedal**

Humedal natural palustre, y artificial de una superficie de 22,86 hectáreas, ubicado totalmente dentro del límite urbano.

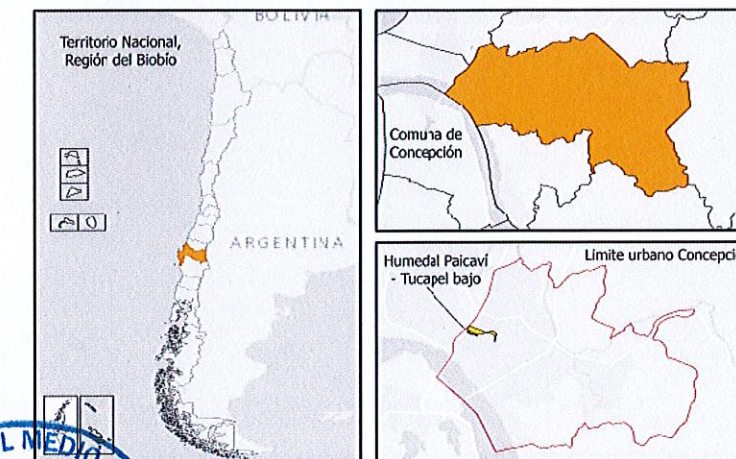
Vertices	Este	Norte	Vertices	Este	Norte	Vertices	Este	Norte
1	671972	5925360	12	673113	5924566	23	672249	5924977
2	672174	5925256	13	673085	5924883	24	672061	5924943
3	672397	5925168	14	673024	5924930	25	672039	5924996
4	672621	5925042	15	672760	5924990	26	672079	5925055
5	672785	5925017	16	672386	5924967	27	671953	5924985
6	673038	5925038	17	672294	5924962	28	671952	5925089
7	673207	5924924	18	672305	5924896	29	671932	5925138
8	673257	5924886	19	672294	5924852	30	671832	5925053
9	673235	5924854	20	672261	5924877	31	671815	5925120
10	673166	5924621	21	672186	5924909	32	671819	5925220
11	673135	5924546	22	672204	5924963	33	671901	5925293

Coordenadas UTM, Datum WGS84, Huso 18 Sur  
 Escala: 1:5.500

**Leyenda**

-  Humedal Paicaví - Tucapel bajo
-  Límite urbano de Concepción (PRC)
-  Vértices referenciales Humedal Paicaví - Tucapel bajo

**Plano de ubicación geográfica**



  
 Ariel Espinoza Galdames  
 Subsecretario (S)  
 Ministerio del Medio Ambiente

  
 Daniela Manushevich Vizcarra  
 Jefa División  
 Recursos Naturales y Biodiversidad

