





Región: Coquimbo
 Provincia: Elqui
 Comuna: La Serena

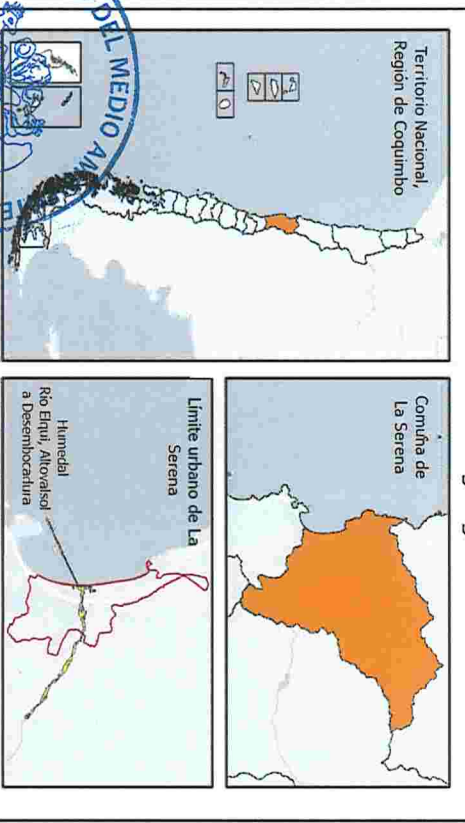
Información humedal

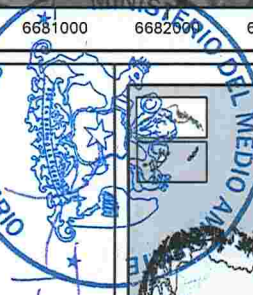
Humedal natural ribereño y palustre de una superficie de 492,8 hectáreas, ubicado parcialmente dentro del límite urbano.


Vertices	Este	Norte	Vertices	Este	Norte
1	280922	6689726	18	292581	6686861
2	280496	6689618	19	293643	6686492
3	280856	6691200	20	294310	6685656
4	281173	6691089	21	295388	6684879
5	282164	6690816	22	295996	6684291
6	282696	6690827	23	295832	6684024
7	283176	6690881	24	295467	6684264
8	283394	6691283	25	294859	6684964
9	284344	6691105	26	293252	6686161
10	284808	6691111	27	291443	6687353
11	285609	6691089	28	290303	6688394
12	286902	6690647	29	289737	6688599
13	287627	6689998	30	289074	6689035
14	288893	6689582	31	288166	6689592
15	289924	6689056	32	287375	6689747
16	290580	6688656	33	286919	6690182
17	291137	6688081	34	286028	6690651

Coordenadas UTM, Datum WGS84, Huso 19 Sur
 Escala: 1:61.000

- Leyenda**
-  Humedal Río Elqui, Altovalsol a Desembocadura
 -  Límite urbano Área Intercomunal Provincia del Elqui (PRI)
 -  Límite urbano de La Serena (PRC)
 -  Vertices referenciales humedal Río Elqui, Altovalsol a Desembocadura
- Plano de ubicación geográfica




SUBSECRETARIO
 Maximiliano Proaño Ugaldé
 Subsecretario
 Ministerio del Medio Ambiente


Daniela Manushevich Vizcarra
 Jefa División
 Recursos Naturales y Biodiversidad