



**TERCER PROCESO DE DECLARACIÓN DE HUMEDALES URBANOS DE OFICIO DEL MMA**




Región: Biobío  
 Provincia: Biobío  
 Comuna: Laja

**Información humedal**

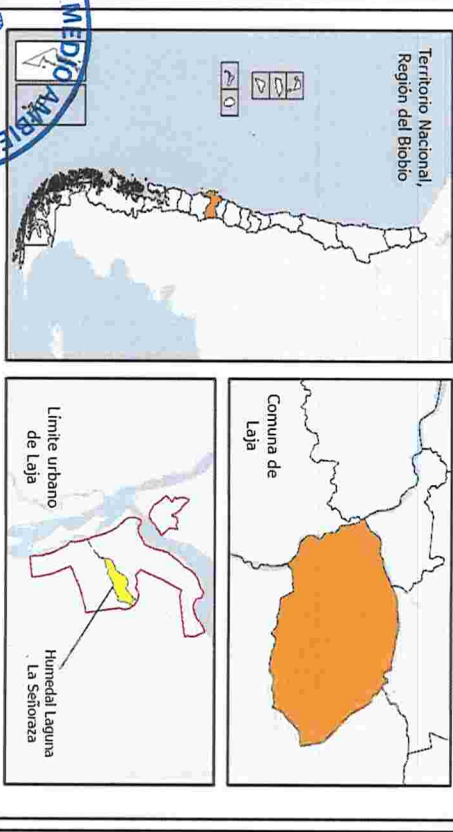
Humedal natural lacustre, ribereño y palustre de una superficie de 53,8 hectáreas, ubicado totalmente dentro del límite urbano.


Vértices	Este	Norte	Vértices	Este	Norte
1	702447	5871073	14	704065	5872174
2	702599	5871138	15	704242	5872289
3	702718	5871193	16	704372	5872368
4	703104	5871673	17	704439	5872473
5	703150	5871770	18	704484	5872351
6	703242	5871829	19	704611	5872345
7	703341	5871877	20	704597	5872277
8	703461	5871890	21	704514	5872161
9	703541	5871978	22	704473	5872096
10	703625	5872088	23	704456	5871924
11	703711	5872200	24	704292	5871923
12	703838	5872258	25	704140	5871838
13	703974	5872243	26	703976	5871783
			27	703872	5871782
			28	703701	5871716
			29	703555	5871639
			30	703439	5871665
			31	703369	5871610
			32	703211	5871587
			33	702811	5871266
			34	702906	5871300
			35	702974	5871384
			36	703046	5871403
			37	703072	5871507


Coordenadas UTM, Datum WGS84, Huso 18 Sur  
 Escala: 1:8.000

- Leyenda**
-  Humedal Laguna La Señora
  -  Límite urbano de Laja (PRC)
  -  Vértices referenciales humedal Laguna La Señora

**Plano de ubicación geográfica**



  
 Subsecretario  
 Miliano Proaño Ugalde

  
 Daniela Mannushevich Vizcarra  
 Jefa División  
 Recursos Naturales y Biodiversidad