



I. MUNICIPALIDAD DE CURICÓ  
DIRECCIÓN DE GESTIÓN AMBIENTAL Y TERRITORIO



OFICIO ORD. N° : 000404  
ANT.: REINGRESO DE SOLICITUD DE RECONOCIMIENTO  
HUMEDAL URBANO CERRO ISLA CARLOS CONDELL  
MAT.: SOLICITUD DE RECONOCIMIENTO HUMEDAL URBANO  
CERRO ISLA CARLOS CONDELL

Curicó, 30 MAR 2022

DE : ALCALDE I. MUNICIPALIDAD DE CURICÓ  
SR. JAVIER MUÑOZ RIQUELME

A : MINISTRA DEL MEDIO AMBIENTE  
SRTA. MARÍA HELOÍSA ROJAS CORRADI

1. Junto con saludar cordialmente, a través del presente y según lo indicado en la ley N° 21.202/2020 y su reglamento, se envía ficha técnica de solicitud de declaración de humedal urbano del cerro isla Carlos Condell, ubicado en el cerro homónimo, con una superficie de 0,060 hectáreas que se genera por las aguas provenientes de la falda oriente del Cerro Isla Carlos Condell.
2. Es de vital importancia proteger y conservar este eslabón fundamental en la regulación de ciclos biológicos y cadenas tróficas del cerro isla, además de la piedra inicial en el camino hacia su conservación concreta para las futuras generaciones. Además, este reconocimiento marca un precedente a nivel comunal, ya que sería el primer humedal urbano reconocido como tal, aportando a lo establecido en la Estrategia de Protección de su Ministerio.
3. Se adjunta anexo fotográfico, cartas de apoyo y archivos digitales.

Sin otro particular, se despide atentamente



JAVIER MUÑOZ RIQUELME  
ALCALDE  
I. MUNICIPALIDAD DE CURICÓ

JMR/CNM/JGPP/CMN/STT  
Distribución

- \*La indicada
- \*Secretaría Municipal
- \*Oficina de Concejales
- \*Dirección de Obras
- \*Expediente DIGAM





**Ministerio del Medio Ambiente**  
 División de Recursos Naturales y Biodiversidad  
**HUMEDAL URBANO CERRO ISLA**  
**CARLOS CONDELL**

Región: Maule  
 Provincia: Curicó  
 Comuna: Curicó

**Información humedal**

Humedal natural continental de infiltración temporal con una superficie de 0,060 hectáreas, ubicado totalmente dentro del límite urbano de Curicó.

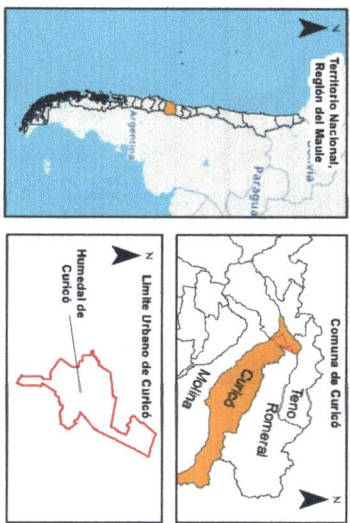
Vértice	X	Y	Vértice	X	Y
1	296495	6126742	8	296502	6126788
2	296479	6126742	9	296513	6126795
3	296474	6126742	10	296511	6126782
4	296479	6126750	11	296498	6126775
5	296483	6126763	12	296488	6126759
6	296483	6126772	13	296491	6126755
7	296493	6126780	14	296490	6126748

Coordenadas UTM, Datum WGS84, Huso 19 Sur  
 Escala: 1:1.000

**Leyenda**


- VERTICES PRINCIPALES
- HUMEDAL CERRO CONDELL
- Ejes Viales
- Límite Urbano de Curicó (PRC)

**Plano de ubicación geográfica**




Paulina Sandoval Valdes  
 Subsecretaria (S)  
 Ministerio del Medio Ambiente

Juan José Donoso  
 Jefe división  
 Recursos Naturales y Biodiversidad



6126690 6126720 6126750 6126780 6126810 6126840

296420 296450 296480 296510 296540 296570



**CARTA DE APOYO**

Yo, Ricardo A. Castro Huerta, Doctor en Ciencias Aplicadas, Presidente del Instituto Agroecosistemas, comprometo el apoyo de esta institución para la protección y conservación del humedal urbano del cerro isla Carlos Condell, ubicado en el cerro homónimo, ya que es un eslabón fundamental en la regulación de ciclos biológicos y cadenas tróficas del cerro, además de la piedra inicial en el camino hacia su conservación concreta para las futuras generaciones.

Atentamente,

INSTITUTO AGROECOSISTEMAS  
BIODIVERSIDAD Y  
PROCESOS EMERGENTES  
RUT: 65.121.073 - 9



**Ricardo A. Castro Huerta**  
Presidente  
Instituto Agroecosistemas

Curicó, 04 de enero de 2021


## CARTA DE APOYO

Curicó, Enero 7 de 2022

Rodrigo Ariel Puentes Palma, Presidente de la Agrupación Medioambiental ECOSARMIENTO de Curicó, entrego a nombre de nuestra Organización el apoyo para la protección y conservación del Humedal del cerro Carlos Condell de Curicó por ser un patrimonio ecológico de la ciudad que dada la Emergencia Climática debe ser preservado para nuestras generaciones futuras.

Sin otro particular se despide atentamente

Agrupación Medioambiental  
**ECOSARMIENTO**  
Decreto N° 2745  
Rut: 65.167.584-7



Agrupación Medioambiental  
ECOSARMIENTO



## CARTA DE APOYO

Curicó, 05 de Enero de 2021

En mi calidad de Administrador del Parque Cerro Carlos Condell, yo Gustavo Enrique González Aguilar, en conjunto al equipo de Guardaparques, entregamos nuestro apoyo para la protección y conservación del humedal urbano, ubicado en el Parque Cerro Isla Carlos Condell de la ciudad de Curicó, debido a que, es un lugar muy necesario de cuidar y preservar para las futuras generaciones.

Sin otro particular se despide atentamente.



\_\_\_\_\_  
Administrador y equipo de guardaparques.

Dirección de Gestión Ambiental y Territorio  
Municipalidad de Curicó  
2022



Dirección de Gestión Ambiental y Territorio  
Municipalidad de Curicó  
2022

