






Región: Arica y Parinacota
 Provincia: Arica
 Comuna: Arica

Información humedal

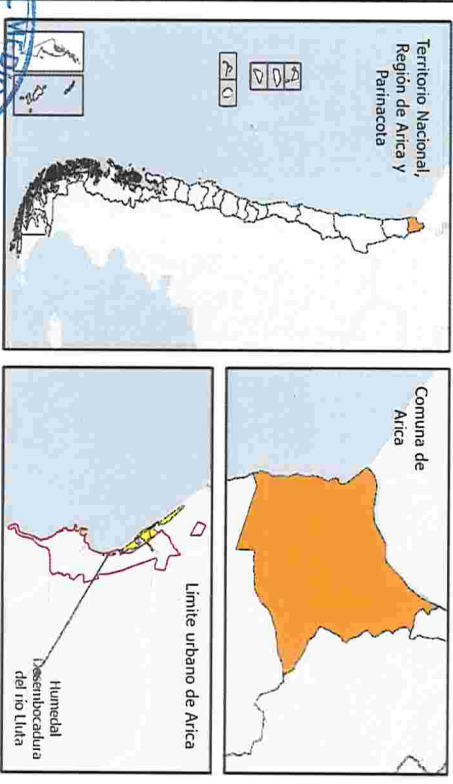
Humedal marino intermareal, estuarino, ribereño y palustre de una superficie de 481,8 hectáreas, ubicado parcialmente dentro del límite urbano.


Vértices	Este	Norte	Vértices	Este	Norte
1	362642	7959137	18	360772	7964476
2	362697	7959316	19	359908	7963972
3	362557	7959778	20	359638	7964338
4	362383	7960516	21	360403	7964327
5	362661	7960254	22	360809	7964107
6	362710	7959582	23	361223	7963999
7	362378	7961037	24	361674	7964455
8	362030	7961211	25	362024	7964634
9	362232	7961589	26	362213	7964596
10	361576	7961907	27	361855	7964381
11	361993	7962440	28	361455	7964062
12	361224	7962242	29	361080	7963623
13	361385	7962847	30	361068	7963171
14	361787	7963215	31	361414	7963217
15	359501	7964929	32	360497	7963224
16	359881	7964883	33	360226	7963561
17	360084	7965153	34	360863	7962609

Coordenadas UTM, Datum WGS84, Huso 19 Sur
 Escala: 1:35.000

- Legenda**
-  Humedal Desembocadura del río Luta
 -  Límite urbano de Arica (PRC)
 -  Vértices humedal Desembocadura del río Luta

Plano de ubicación geográfica




Ministerio del Medio Ambiente
 Subsecretario del Medio Ambiente

Maximiliano Proaño Ugalde
 Subsecretario

Daniela Manushevich Vizcarra
 Jefa División Recursos Naturales y Biodiversidad