




Región: Antofagasta
Provincia: Antofagasta
Comuna: Antofagasta

Información humedal

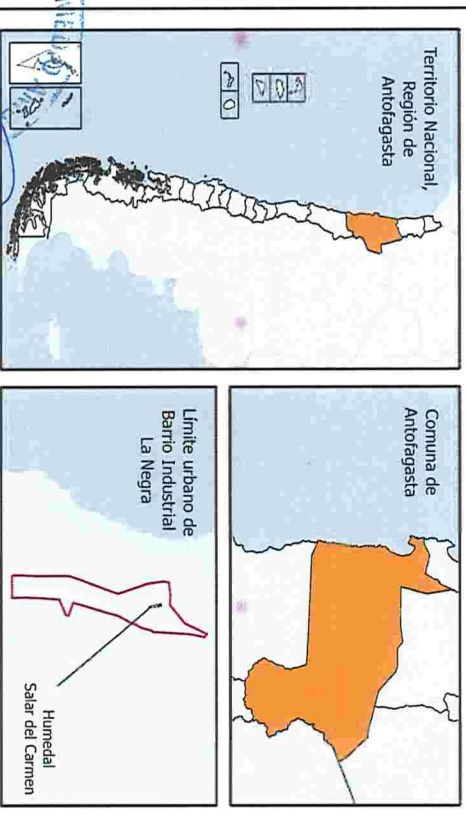
Humedal artificial permanente de una superficie de 51,1 hectáreas, ubicado totalmente dentro del límite urbano.

Vértices	Este	Norte	Vértices	Este	Norte	Vértices	Este	Norte
1	368489	7385981	16	368552	7384666	31	368337	7384654
2	368486	7385901	17	368566	7384486	32	368276	7384794
3	368530	7385839	18	368651	7384492	33	368275	7384932
4	368432	7385788	19	368670	7384358	34	368210	7385070
5	368328	7385699	20	368738	7384322	35	368278	7385189
6	368472	7385656	21	368686	7384260	36	368251	7385308
7	368571	7385656	22	368554	7384244	37	368179	7385451
8	368561	7385495	23	368508	7384160	38	368168	7385600
9	368578	7385347	24	368547	7384017	39	368055	7385744
10	368558	7385238	25	368512	7383903	40	367999	7385912
11	368508	7385146	26	368436	7384000	41	368100	7385908
12	368551	7385038	27	368478	7384095	42	368206	7385910
13	368635	7384957	28	368448	7384209	43	368258	7385887
14	368614	7384847	29	368312	7384344	44	368340	7385862
15	368542	7384785	30	368384	7384492	45	368431	7386015


Coordenadas UTM, Datum WGS84, Huso 19 Sur
Escala: 1:8.500

- Leyenda**
-  Humedal Salar del Carmen
 -  Límite urbano de Barrio Industrial La Negra (Plano Seccional Barrio Industrial La Negra)
 -  Vértices humedal Salar del Carmen

Plano de ubicación geográfica



Juan José Del Sagraña Corzoza Donoso Rodríguez
JEFE DIVISION DE RECURSOS NATURALES Y BIODIVERSIDAD
SUBSECRETARIA DEL MEDIO AMBIENTE
SUBSECRETARIA DEL MEDIO AMBIENTE



Este documento ha sido firmado electrónicamente de acuerdo con la ley N° 19.799
Para verificar la integridad y autenticidad de este documento ingrese el código de verificación: 2084288-449e4f en:
<https://suda.mma.gob.cl/>

Km

