

Región: Valparaíso
 Provincia: Marga Marga
 Comuna: Villa Alemana

Información humedal

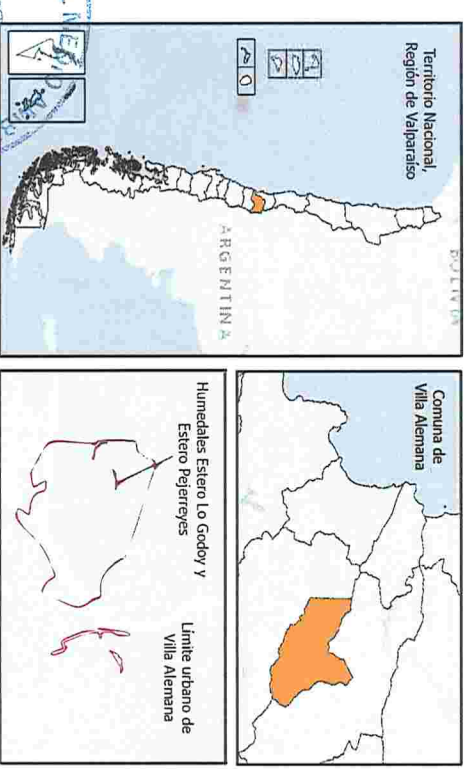
Humedal natural ribereño de una superficie de 1,2 hectáreas, ubicado totalmente dentro del límite urbano.

| Vertices | Este | Norte | Vertices | Este | Norte | Vertices | Este | Norte |
|----------|--------|---------|----------|--------|---------|----------|--------|---------|
| 1 | 275925 | 6341569 | 13 | 276434 | 6340946 | 25 | 277544 | 6342024 |
| 2 | 275961 | 6341540 | 14 | 276513 | 6340939 | 26 | 277494 | 6342001 |
| 3 | 275965 | 6341477 | 15 | 276580 | 6340914 | 27 | 277439 | 6341992 |
| 4 | 275964 | 6341401 | 16 | 276636 | 6340868 | 28 | 277384 | 6342000 |
| 5 | 275972 | 6341329 | 17 | 276684 | 6340868 | 29 | 277335 | 6341984 |
| 6 | 275985 | 6341253 | 18 | 277922 | 6341992 | 30 | 277279 | 6341967 |
| 7 | 276018 | 6341203 | 19 | 277857 | 6342003 | 31 | 277217 | 6341970 |
| 8 | 276103 | 6341138 | 20 | 277790 | 6342021 | 32 | 277168 | 6341954 |
| 9 | 276171 | 6341061 | 21 | 277751 | 6342053 | 33 | 277119 | 6341903 |
| 10 | 276208 | 6341009 | 22 | 277707 | 6342078 | 34 | 277082 | 6341862 |
| 11 | 276289 | 6340993 | 23 | 277666 | 6342065 | 35 | 277066 | 6341819 |
| 12 | 276347 | 6340948 | 24 | 277610 | 6342042 | | | |


Coordenadas UTM, Datum WGS84, Huso 19 Sur
 Escala: 1:7.500

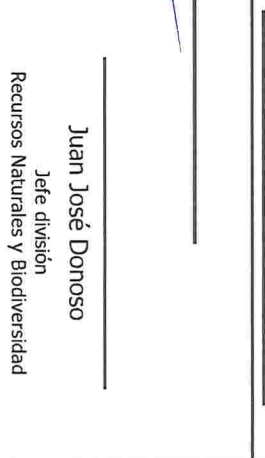
- Legenda**
- Humedales Estero Lo Godoy y Estero Pejerreyes
 - Límite urbano de Villa Alemana (PRC)
 - Vertices humedales Estero Lo Godoy y Estero Pejerreyes

Plano de ubicación geográfica



Este documento ha sido firmado electrónicamente de acuerdo con la ley N° 19.799.
 Para verificar la integridad y autenticidad de este documento ingrese el código de verificación: 2074541-601a8a-8n
<https://firma.digital.gob.cl/verificar>


 Marcelo Fernández Gómez
 Subsecretario
 Ministerio del Medio Ambiente


 Juan José Donoso
 Jefe división
 Recursos Naturales y Biodiversidad