







Región: Ñuble
 Provincia: Diguillín
 Comuna: Chillán

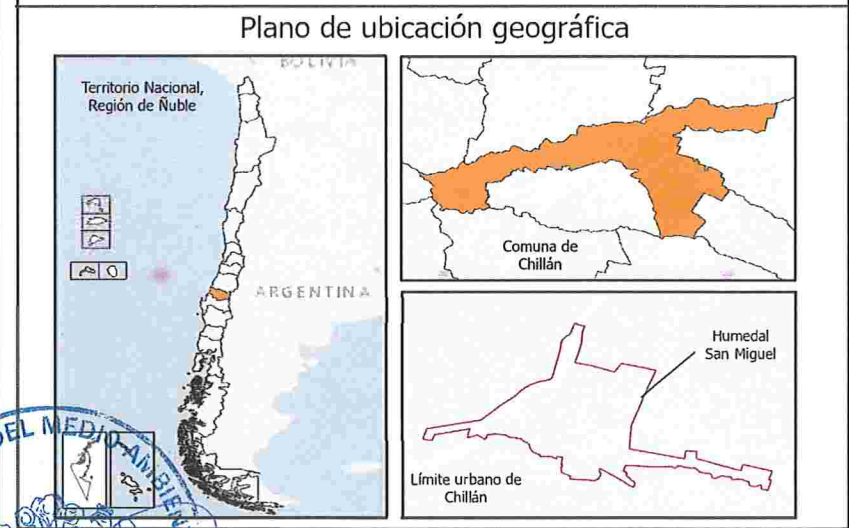
Información humedal

Humedal natural ribereño de una superficie de 0,2 hectáreas, ubicado parcialmente dentro del límite urbano.


| Vértices | Este | Norte | Vértices | Este | Norte |
|----------|--------|---------|----------|--------|---------|
| 1 | 763212 | 5946226 | 6 | 763166 | 5946188 |
| 2 | 763224 | 5946223 | 7 | 763146 | 5946201 |
| 3 | 763217 | 5946204 | 8 | 763149 | 5946219 |
| 4 | 763201 | 5946208 | 9 | 763159 | 5946228 |
| 5 | 763188 | 5946188 | 10 | 763175 | 5946235 |

Coordenadas UTM, Datum WGS84, Huso 18 Sur
Escala: 1:500


- Leyenda**
-  Humedal San Miguel
 -  Límite urbano de Chillán (PRC)
 -  PRI Chillán - Chillán Viejo
 -  Vértices humedal San Miguel



Juan José Del Sagrado Corazón Donoso Rodríguez
 JEFE DIVISIÓN DE RECURSOS NATURALES Y BIODIVERSIDAD
 SUBSECRETARÍA DEL MEDIO AMBIENTE
 SUBSECRETARÍA DEL MEDIO AMBIENTE


 Marcelo Fernández Gómez
 Subsecretario
 Ministerio del Medio Ambiente

Juan José Donoso
 Jefe división
 Recursos Naturales y Biodiversidad

 Este documento ha sido firmado electrónicamente de acuerdo con la ley N° 19.799
 Para verificar la integridad y autenticidad de este documento ingrese el código de verificación: 2072239-0897d9 en:
<https://red.cobruna.gob.cl/verificar>

