


Ministerio del Medio Ambiente
 Gobierno de Chile

Ministerio del Medio Ambiente
 División de Recursos Naturales y Biodiversidad
HUMEDAL URBANO MALLINKO ABTAO LAWAL

Región: Los Lagos
 Provincia: Llanquihue
 Comuna: Puerto Montt




Información humedal

Humedal natural palustre y ribereño permanente de una superficie de 93,9 hectáreas, ubicado totalmente dentro del límite urbano.

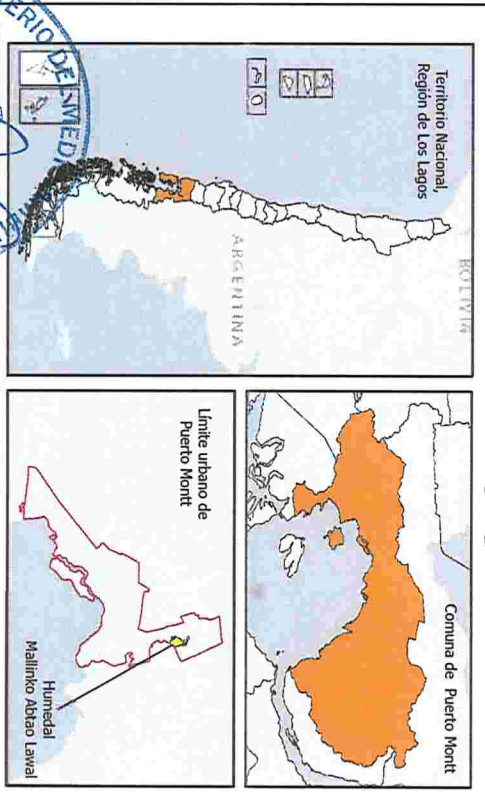
Vértices	Este	Norte	Vértices	Este	Norte
1	675613	5413983	18	675157	5412677
2	675895	5413672	19	675238	5412793
3	676021	5413324	20	675184	5412886
4	676154	5412944	21	675063	5412824
5	676047	5412752	22	675275	5412966
6	675788	5412381	23	675395	5413169
7	675453	5412495	24	675404	5413359
8	675566	5412537	25	675636	5413477
9	675533	5412610	26	675821	5413583
10	675411	5412626	27	675810	5413671
11	675454	5412790	28	675672	5413637
12	675408	5412856	29	675544	5413608
13	675376	5412712	30	675563	5413764
14	675365	5412601	31	675587	5413929
15	675349	5412530	32	675488	5413953
16	675253	5412506	33	675365	5413969
17	675183	5412586	34	675293	5414014


Coordenadas UTM, Datum WGS84, Huso 18 Sur
 Escala: 1:8.000

Leyenda

-  Humedal Malilinko Abtao Lawal
-  Límite urbano de Puerto Montt (PRC)
-  Vértices humedal Malilinko Abtao Lawal

Plano de ubicación geográfica




MINISTERIO DEL MEDIO AMBIENTE
 Subsector Recursos Naturales y Biodiversidad

Juan José Rodríguez
 Jefe división

Juan José Domoso
 Jefe división

Juan José Solano
 Subsecretario

Juan José Domoso
 Jefe división

Juan José Domoso
 Jefe división