


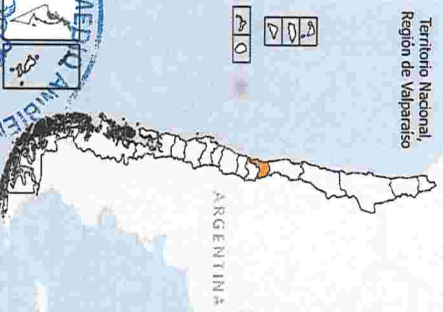
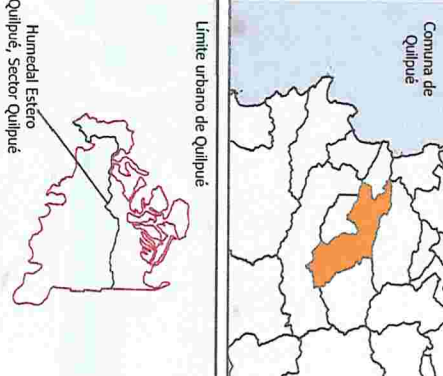
 <p>Ministerio del Medio Ambiente Gobierno de Chile</p>		<p>Ministerio del Medio Ambiente División de Recursos Naturales y Biodiversidad</p>																																																																		
<p>Región: Valparaíso Provincia: Marga Marga Comuna: Quilpué</p>		<p>HUMEDAL URBANO ESTERO QUILPUÉ, SECTOR QUILPUÉ</p>																																																																		
<p>Información humedal</p> <p>Humedal natural ribereño permanente de una superficie de 20,3 hectáreas, ubicado parcialmente dentro del límite urbano.</p>																																																																				
<p>Vértices</p>	<table border="1"> <thead> <tr> <th>Este</th> <th>Norte</th> <th>Vértices</th> <th>Este</th> <th>Norte</th> </tr> </thead> <tbody> <tr><td>1</td><td>275909</td><td>6341571</td><td>11</td><td>270370</td><td>6341310</td></tr> <tr><td>2</td><td>275286</td><td>6341676</td><td>12</td><td>269896</td><td>6341450</td></tr> <tr><td>3</td><td>274767</td><td>6341540</td><td>13</td><td>269448</td><td>6341607</td></tr> <tr><td>4</td><td>274184</td><td>6341567</td><td>14</td><td>269120</td><td>6341807</td></tr> <tr><td>5</td><td>273513</td><td>6341800</td><td>15</td><td>268716</td><td>6341634</td></tr> <tr><td>6</td><td>273103</td><td>6341955</td><td>16</td><td>268704</td><td>6341086</td></tr> <tr><td>7</td><td>272541</td><td>6341693</td><td>17</td><td>268782</td><td>6340718</td></tr> <tr><td>8</td><td>272025</td><td>6341152</td><td>18</td><td>268941</td><td>6340284</td></tr> <tr><td>9</td><td>271485</td><td>6341517</td><td>19</td><td>268619</td><td>6339899</td></tr> <tr><td>10</td><td>270952</td><td>6341435</td><td>20</td><td>268070</td><td>6339205</td></tr> </tbody> </table>	Este	Norte	Vértices	Este	Norte	1	275909	6341571	11	270370	6341310	2	275286	6341676	12	269896	6341450	3	274767	6341540	13	269448	6341607	4	274184	6341567	14	269120	6341807	5	273513	6341800	15	268716	6341634	6	273103	6341955	16	268704	6341086	7	272541	6341693	17	268782	6340718	8	272025	6341152	18	268941	6340284	9	271485	6341517	19	268619	6339899	10	270952	6341435	20	268070	6339205	<p>Coordenadas UTM, Datum WGS84, Huso 19 Sur Escala: 1:30.000</p>	
Este	Norte	Vértices	Este	Norte																																																																
1	275909	6341571	11	270370	6341310																																																															
2	275286	6341676	12	269896	6341450																																																															
3	274767	6341540	13	269448	6341607																																																															
4	274184	6341567	14	269120	6341807																																																															
5	273513	6341800	15	268716	6341634																																																															
6	273103	6341955	16	268704	6341086																																																															
7	272541	6341693	17	268782	6340718																																																															
8	272025	6341152	18	268941	6340284																																																															
9	271485	6341517	19	268619	6339899																																																															
10	270952	6341435	20	268070	6339205																																																															
<p>Legenda</p> <ul style="list-style-type: none">  Humedal Estero Quilpué, Sector Quilpué  Límite urbano de Quilpué (PRC)  Vértices humedal Estero Quilpué, Sector Quilpué 																																																																				
<p>Plano de ubicación geográfica</p> <div style="display: flex; justify-content: space-around;"> <div data-bbox="272 2082 715 2408">  <p>Territorio Nacional, Región de Valparaíso</p> </div> <div data-bbox="272 2408 715 2797">  <p>Comuna de Quilpué</p> <p>Límite urbano de Quilpué</p> <p>Humedal Estero Quilpué, Sector Quilpué</p> </div> </div>																																																																				
<p>Subsecretario Ministerio del Medio Ambiente</p> <p><i>Álvaro Navarro</i> Álvaro Navarro</p>		<p>Jefe división Recursos Naturales y Biodiversidad</p> <p><i>Juan José Donoso</i> Juan José Donoso</p>																																																																		

Este documento ha sido firmado electrónicamente por el Sr. Álvaro Navarro, Subsecretario del Medio Ambiente, en su calidad de funcionario público, en virtud de su cargo, el día 10 de mayo de 2024, a las 10:41:18 hrs. Para verificar la autenticidad y validez de este documento, consulte el siguiente enlace: <https://gocecrvtaicentia.gov.cl>

Este documento ha sido firmado electrónicamente por el Sr. Álvaro Navarro, Subsecretario del Medio Ambiente, en su calidad de funcionario público, en virtud de su cargo, el día 10 de mayo de 2024, a las 10:41:18 hrs. Para verificar la autenticidad y validez de este documento, consulte el siguiente enlace: <https://gocecrvtaicentia.gov.cl>