
**Ministerio del Medio Ambiente**  
 Gobierno de Chile

**Ministerio del Medio Ambiente**  
 División de Recursos Naturales y Biodiversidad  
**HUMEDAL URBANO TRANQUE LA POZA**




Región: Metropolitana de Santiago  
 Provincia: Santiago  
 Comuna: Lo Barnechea

**Información humedal**

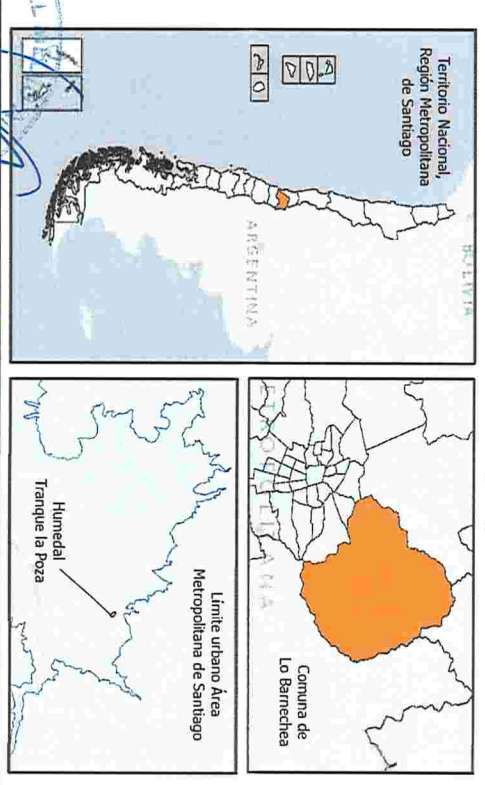
Humedal artificial de tipo tranque de una superficie de 1,7 hectáreas, ubicado totalmente dentro del límite urbano.


| Vértices | Este   | Norte   | Vértices | Este   | Norte   |
|----------|--------|---------|----------|--------|---------|
| 1        | 361108 | 6309882 | 7        | 360976 | 6310044 |
| 2        | 361070 | 6309896 | 8        | 361008 | 6310071 |
| 3        | 361032 | 6309917 | 9        | 361037 | 6310055 |
| 4        | 361003 | 6309933 | 10       | 361084 | 6310008 |
| 5        | 360976 | 6309980 | 11       | 361109 | 6309962 |
| 6        | 360959 | 6310020 | 12       | 361133 | 6309935 |

Coordenadas UTM, Datum WGS84, Huso 19 Sur  
 Escala: 1:1.000

- Leyenda**
-  Humedal Tranque la Poza
  -  Límite urbano del Área Metropolitana de Santiago (PRM)
  -  Vértices humedal Tranque la Poza

**Plano de ubicación geográfica**




**Javier Marañño Solano**  
 Subsecretario  
 Ministerio del Medio Ambiente

**Juan José Donoso**  
 Jefe división  
 Recursos Naturales y Biodiversidad

Este documento ha sido firmado electrónicamente en acuerdo con la Ley N° 19.799  
 Para verificar la autenticidad del documento, ingrese a la siguiente URL:  
<https://sicon.civildigital.cl/>  
 Para verificar la autenticidad del documento, ingrese a la siguiente URL:  
<https://sicon.civildigital.cl/>  
 Para verificar la autenticidad del documento, ingrese a la siguiente URL:  
<https://sicon.civildigital.cl/>