




Región: La Araucanía
 Provincia: Cautín
 Comuna: Villarica

Información humedal

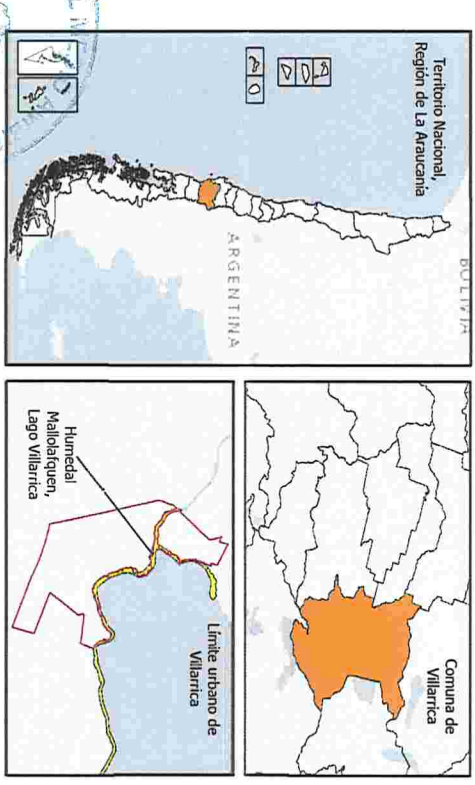
Humedal natural ribereño y lacustre permanente de una superficie de 189,8 hectáreas, ubicado parcialmente dentro del límite urbano.

Vértices	Este	Norte	Vértices	Este	Norte
1	740713	5650571	11	739735	5647938
2	740080	5650613	12	740182	5647168
3	739727	5650309	13	741058	5647461
4	739605	5649666	14	741706	5647531
5	739247	5649390	15	741871	5647081
6	738046	5649716	16	742823	5647334
7	738138	5649361	17	743846	5647301
8	738674	5649017	18	744674	5647457
9	739329	5649010	19	745477	5647100
10	739810	5648807	20	746307	5646634
			21	747219	5646424
			22	747960	5645972
			23	749089	5646381
			24	749693	5646827
			25	750270	5646543
			26	750523	5645866
			27	751173	5645938
			28	751601	5645541
			29	752113	5645768
			30	752804	5645765


Coordenadas UTM, Datum WGS84, Huso 18 Sur
 Escala: 1:55.000


- Leyenda**
-  Humedal Mallolaquén, Lago Villarica
 -  Límite urbano de Villarica (PRC)
 -  Vértices humedal Mallolaquén, Lago Villarica

Plano de ubicación geográfica



Este documento ha sido firmado electrónicamente de acuerdo con la ley 19.799
 Para verificar la autenticidad de este documento ingrese al código QR
<https://www.clavivirtual.cl/verificacion>


Patricia Sandoval Valdés
 Subsecretaria (S)
 Ministerio del Medio Ambiente


Juan José Donoso
 Jefe división
 Recursos Naturales y Biodiversidad