






Región: Los Lagos  
 Provincia: Llanquihue  
 Comuna: Calbuco

**Información humedal**

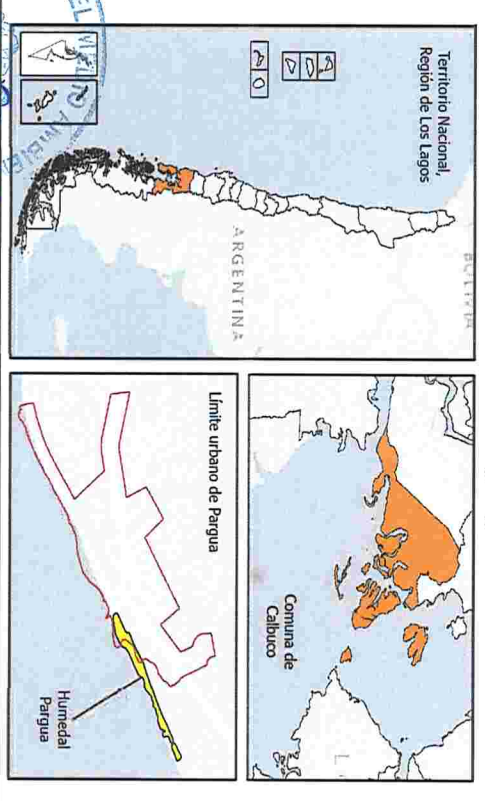
Humedal natural ribereño y estuarino de una superficie de 5,5 hectáreas, ubicado parcialmente dentro del límite urbano.


Vertices	Este	Norte	Vertices	Este	Norte
1	628072	5372124	15	628919	5372624
2	628032	5372151	16	628861	5372608
3	628156	5372251	17	628812	5372577
4	628296	5372335	18	628797	5372528
5	628359	5372378	19	628759	5372508
6	628446	5372413	20	628691	5372489
7	628519	5372448	21	628621	5372452
8	628589	5372480	22	628552	5372432
9	628687	5372530	23	628512	5372387
10	628747	5372568	24	628425	5372334
11	628817	5372609	25	628345	5372286
12	628877	5372644	26	628258	5372231
13	628940	5372680	27	628217	5372174
14	628964	5372649			

Coordenadas UTM, Datum WGS84, Huso 18 Sur  
 Escala: 1:3.500

- Leyenda**
-  Humedal Pargua
  -  Límite urbano de Pargua (PRC de Calbuco)
  -  Vértices humedal Pargua

**Plano de ubicación geográfica**




 Subsecretario  
**Javier Narango Solano**  
 Ministerio del Medio Ambiente

Jefe división  
**Juan José Donoso**  
 Recursos Naturales y Biodiversidad