

Ministerio del Medio Ambiente
Gobierno de Chile

Ministerio del Medio Ambiente
División de Recursos Naturales y Biodiversidad
HUMEDAL URBANO QUEBRADA GRAMADO

Región: Los Lagos
Provincia: Llanquihue
Comuna: Puerto Varas

Información humedal

Humedal natural ribereño de una superficie de 2,6 hectáreas, ubicado totalmente dentro del límite urbano.

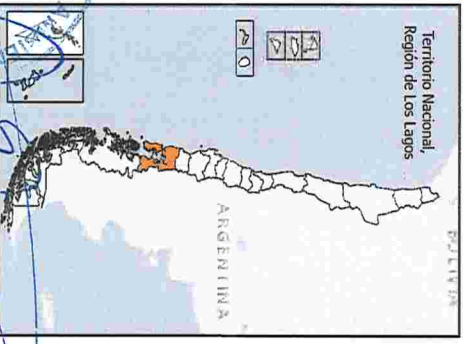
Vértices	Este	Norte	Vértices	Este	Norte	Vértices	Este	Norte
1	667932	5424370	13	668099	5424130	25	668406	5424121
2	667955	5424317	14	668039	5424139	26	668376	5424173
3	667975	5424276	15	667991	5424176	27	668329	5424145
4	668025	5424256	16	667992	5424235	28	668320	5424122
5	668010	5424192	17	667952	5424258	29	668279	5424123
6	668082	5424167	18	667924	5424277	30	668281	5424171
7	668141	5424166	19	667919	5424315	31	668311	5424165
8	668175	5424150	20	667913	5424351	32	668336	5424192
9	668230	5424156	21	667911	5424411	33	668368	5424214
10	668232	5424112	22	668452	5424183	34	668395	5424211
11	668193	5424106	23	668443	5424143	35	668428	5424198
12	668160	5424102	24	668439	5424120			

Coordenadas UTM, Datum WGS84, Huso 18 Sur
Escala: 1:2.500

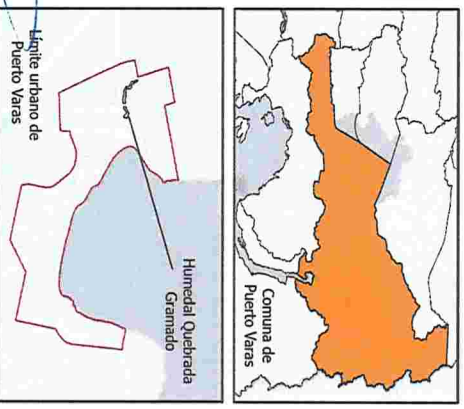
Leyenda

- Humedal Quebrada Gramado
- Límite urbano de Puerto Varas (PRC)
- Vértices humedal Quebrada Gramado

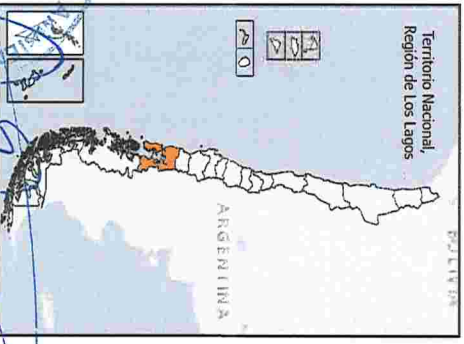
Plano de ubicación geográfica



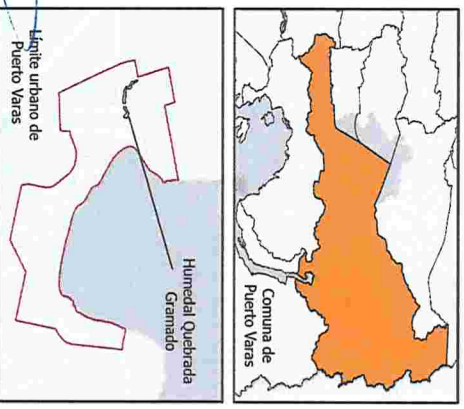
Territorio Nacional, Región de Los Lagos



Comuna de Puerto Varas



Límite urbano de Puerto Varas



Humedal Quebrada Gramado

Javier Naranjo Solano
Subsecretario
Ministerio del Medio Ambiente

Juan José Donoso
Jefe división
Recursos Naturales y Biodiversidad

Este documento fue generado automáticamente de acuerdo con la ley 799
Para verificar la autenticidad del documento, ingrese el código de verificación: 2019091515799 en
<https://portalverificador.gub.ve>

900 668000 668100 668200 668300 668400 668500

Juan José Donoso Rodríguez
DIVISION DE RECURSOS NATURALES Y BIODIVERSIDAD
SECRETARÍA DEL MEDIO AMBIENTE
GOBIERNO DE CHILE

