

Ministerio del Medio Ambiente
Gobierno de Chile

Ministerio del Medio Ambiente

División de Recursos Naturales y Biodiversidad

HUMEDAL URBANO LA VEGA DE PUPUYA

Región: Libertador General Bernardo O'Higgins
 Provincia: Cardenal Caro
 Comuna: Navidad

Información humedal

Humedal natural ribereño y estuarino de una superficie de 10,7 hectáreas, ubicado totalmente dentro del límite urbano.


Vértices	Este	Norte	Vértices	Este	Norte	Vértices	Este	Norte
1	234098	6235776	11	233955	6235731	21	233478	6235518
2	234155	6235702	12	233842	6235684	22	233510	6235594
3	234190	6235632	13	233838	6235606	23	233558	6235676
4	234218	6235569	14	233866	6235532	24	233626	6235665
5	234245	6235496	15	233895	6235445	25	233696	6235617
6	234216	6235537	16	233871	6235370	26	233739	6235671
7	234189	6235598	17	233793	6235284	27	233772	6235721
8	234153	6235667	18	233742	6235363	28	233839	6235756
9	234117	6235737	19	233692	6235437	29	233920	6235756
10	234047	6235751	20	233583	6235452	30	234010	6235764

Coordenadas UTM, Datum WGS84, Huso 19 Sur
 Escala: 1:3.000

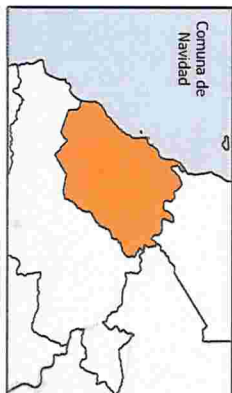
Leyenda

- Humedal La Vega de Pupuya
- Límite urbano de Pupuya y La Vega de Pupuya (PRC de Navidad)
- Vértices humedal La Vega de Pupuya

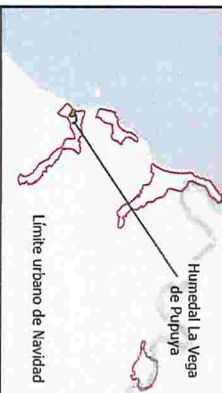
Plano de ubicación geográfica



Territorio Nacional, Región del Libertador General Bernardo O'Higgins




Comuna de Navidad




Humedal La Vega de Pupuya

Límite urbano de Navidad



Clavler Naranjo Solano
Subsecretario



Juan José Donoso
Jefe división

Ministerio del Medio Ambiente Recursos Naturales y Biodiversidad

Este documento ha sido firmado electrónicamente de acuerdo con la ley N° 19.799
 Para verificar la integridad e identidad de este documento ingrese al código de verificación: 2045603-894415 en:
<https://re.fiducia.cl>

FIDUCIA CL

Kilómetros