


6834000 6835000 6836000 6837000 6838000 6839000 6840000 6841000

323000 324000 325000 326000 327000 328000 329000 330000 331000


Ministerio del Medio Ambiente
 Gobierno de Chile

Ministerio del Medio Ambiente
 División de Recursos Naturales y Biodiversidad
HUMEDAL URBANO PASO RIBEREÑO




Región: Atacama
 Provincia: Huasco
 Comuna: Vallenar

Información humedal

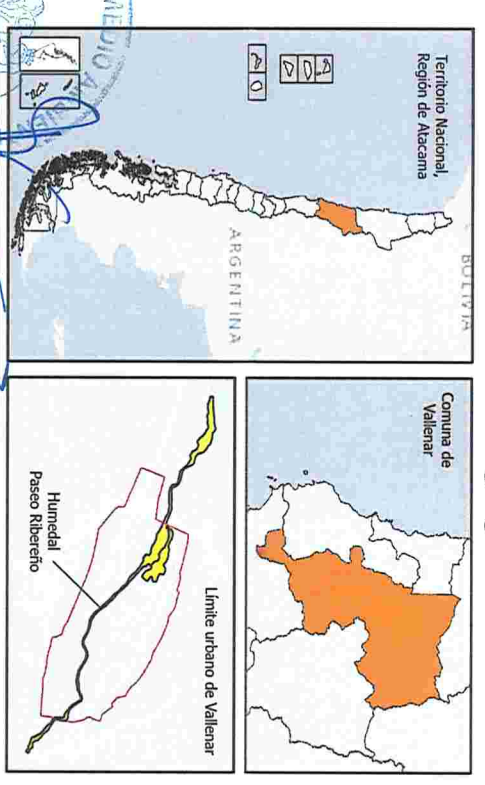
Humedal natural ribereño permanente de una superficie de 98,4 hectáreas, ubicado parcialmente dentro del límite urbano.


| Vertices | Este | Norte | Vertices | Este | Norte | Vertices | Este | Norte |
|----------|--------|---------|----------|--------|---------|----------|--------|---------|
| 1 | 330725 | 6835523 | 18 | 326979 | 6838376 | 35 | 325650 | 6838537 |
| 2 | 330504 | 6835789 | 19 | 326800 | 6838455 | 36 | 325579 | 6838636 |
| 3 | 330269 | 6835915 | 20 | 326833 | 6838536 | 37 | 325241 | 6838654 |
| 4 | 329997 | 6836358 | 21 | 326585 | 6838548 | 38 | 324903 | 6838747 |
| 5 | 329606 | 6836724 | 22 | 326448 | 6838633 | 39 | 324730 | 6838905 |
| 6 | 329210 | 6836674 | 23 | 326194 | 6838644 | 40 | 324544 | 6838950 |
| 7 | 328718 | 6836825 | 24 | 325989 | 6838721 | 41 | 324346 | 6839203 |
| 8 | 328380 | 6836789 | 25 | 325829 | 6838705 | 42 | 324193 | 6839113 |
| 9 | 328101 | 6836864 | 26 | 326087 | 6838628 | 43 | 324126 | 6839403 |
| 10 | 327826 | 6836966 | 27 | 326376 | 6838433 | 44 | 323872 | 6839283 |
| 11 | 327597 | 6837114 | 28 | 326744 | 6838154 | 45 | 323825 | 6839592 |
| 12 | 327450 | 6837349 | 29 | 326600 | 6838184 | 46 | 323591 | 6839509 |
| 13 | 327159 | 6837629 | 30 | 326544 | 6838084 | 47 | 323615 | 6839672 |
| 14 | 326956 | 6837757 | 31 | 326373 | 6838155 | 48 | 323261 | 6839511 |
| 15 | 326797 | 6837958 | 32 | 326302 | 6838253 | 49 | 323239 | 6839626 |
| 16 | 326873 | 6838057 | 33 | 326075 | 6838363 | 50 | 322899 | 6839569 |
| 17 | 326974 | 6838175 | 34 | 325837 | 6838457 | | | |

Coordenadas UTM, Datum WGS84, Huso 19 Sur
 Escala: 1:30.000

- Leyenda**
-  Humedal Paseo Ribereño
 -  Límite urbano del Vallenar (PRC)
 -  Vertices humedal Paseo Ribereño

Plano de ubicación geográfica





Javier Naranjo Solano
 Subsecretario
 Ministerio del Medio Ambiente

Juan José Domoso
 Jefe división
 Recursos Naturales y Biodiversidad

Este documento ha sido firmado electrónicamente de acuerdo con la ley N° 19.799
 Para verificar la integridad y autenticidad de este documento ingrese el código de verificación: 2094131-d1500b en:
https://pse.gob.cl/verificador_documento/



323000 324000 325000 326000 327000 328000 329000 330000 331000