




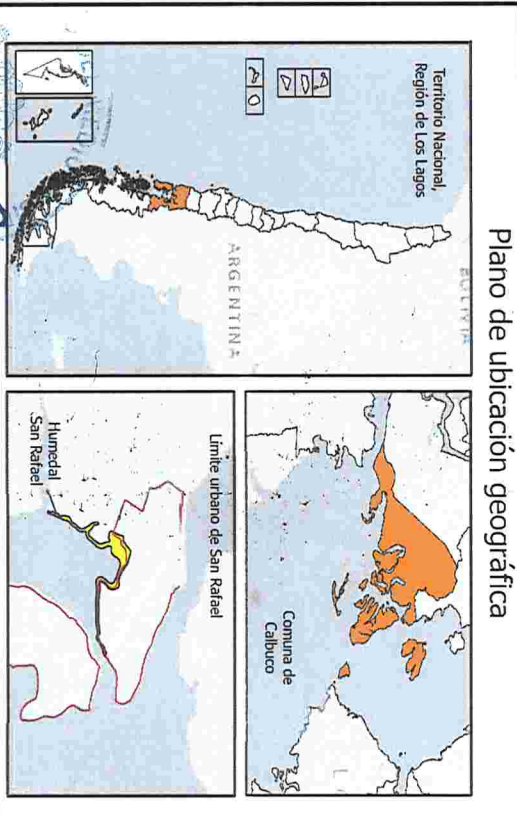
Región: Los Lagos
 Provincia: Llanquihue
 Comuna: Calbuco


Información humedal
 Humedal natural marino intermareal de una superficie de 25,7 hectáreas, ubicado parcialmente dentro del límite urbano.

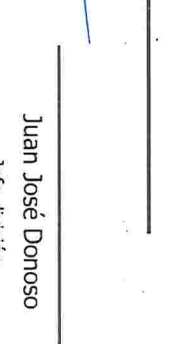
Vértices	Este	Norte	Vértices	Este	Norte	Vértices	Este	Norte
1	655004	5374542	15	653215	5373759	29	653694	5375030
2	654960	5374488	16	653136	5373580	30	653886	5374956
3	654834	5374404	17	653170	5373774	31	653975	5374861
4	654565	5374396	18	653224	5373968	32	654144	5374820
5	654320	5374402	19	653375	5374212	33	654196	5374754
6	654045	5374439	20	653314	5374343	34	654196	5374655
7	654123	5374673	21	653314	5374471	35	654092	5374481
8	653850	5374843	22	653362	5374365	36	654342	5374451
9	653637	5374691	23	653452	5374291	37	654611	5374439
10	653649	5374509	24	653525	5374372	38	654835	5374433
11	653555	5374348	25	653590	5374496	39	654937	5374511
12	653417	5374246	26	653551	5374663	40	655063	5374570
13	653391	5374103	27	653430	5374674			
14	653272	5373948	28	653514	5374910			

Coordenadas UTM, Datum WGS84, Huso 18 Sur
 Escala: 1:8.000

- Leyenda**
-  Humedal San Rafael
 -  Límite urbano de San Rafael (PRC de Calbuco)
 -  Vértices humedal San Rafael




 Javier Marraño Solano
 Subsecretario
 Ministerio del Medio Ambiente


 Juan José Domoso
 Jefe división
 Recursos Naturales y Biodiversidad