




Región: Valparaíso
 Provincia: Quillota
 Comuna: La Calera y Nogales

Información humedal

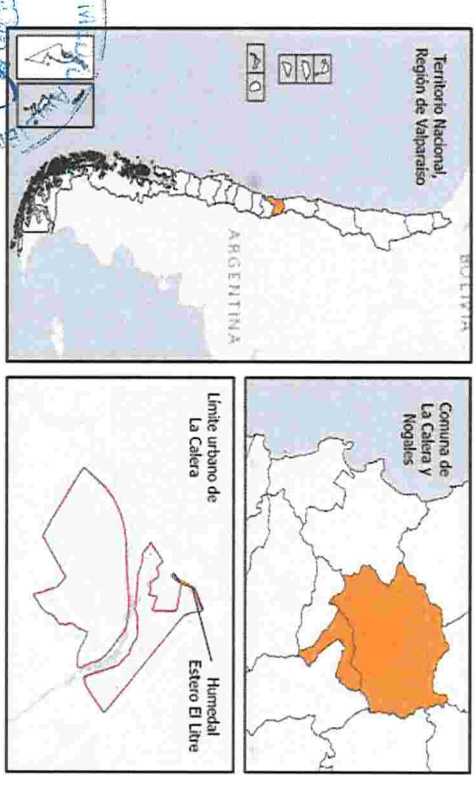
Humedal natural ribereño permanente de una superficie de 4,4 hectáreas, ubicado parcialmente dentro del límite urbano.


Vértices	Este	Norte	Vértices	Este	Norte	Vértices	Este	Norte
1	293868	6372186	11	293974	6372501	21	294252	6372647
2	293834	6372118	12	294038	6372580	22	294141	6372601
3	293804	6372082	13	294134	6372627	23	294046	6372548
4	293751	6372036	14	294212	6372657	24	293994	6372470
5	293687	6372017	15	294312	6372697	25	293954	6372381
6	293751	6372062	16	294384	6372738	26	293923	6372297
7	293817	6372151	17	294463	6372768	27	293895	6372199
8	293854	6372246	18	294467	6372741	28	293864	6372117
9	293889	6372335	19	294394	6372720	29	293824	6372036
10	293926	6372412	20	294336	6372684	30	293721	6371952

Coordenadas UTM, Datum WGS84, Huso 19 Sur
 Escala: 1:3.500

- Leyenda**
-  Humedal Estero El Litre
 -  Límite urbano de La Calera (PRC)
 -  Vértices humedal Estero El Litre

Plano de ubicación geográfica




 Subsecretario **Javier Narraño Solano**
 Ministerio del Medio Ambiente

Jefe división **Juan José Donoso**
 Recursos Naturales y Biodiversidad

Este documento ha sido firmado electrónicamente de acuerdo con la Ley N° 19.799
 Para verificar la integridad y autenticidad de este documento, ingrese al código de verificación: 2029927-716933 en:
<https://verificadores.gob.cl>