


Región: Metropolitana de Santiago  
 Provincia: Cordillera  
 Comuna: San José de Maipo

**Información humedal**

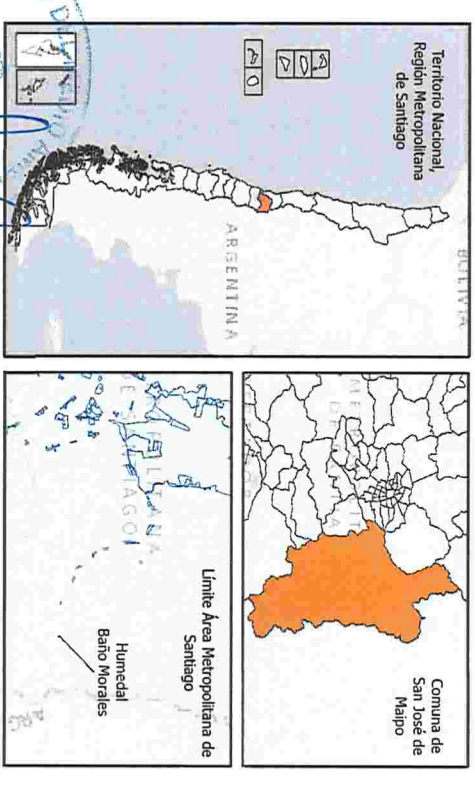
Humedal natural palustre permanente de una superficie de 2,8 hectáreas, ubicado parcialmente dentro del límite urbano.


Vértices	Este	Norte	Vértices	Este	Norte
1	401725	6257147	10	401902	6257036
2	401696	6257138	11	401879	6257015
3	401674	6257173	12	401853	6256990
4	401736	6257180	13	401832	6256999
5	401787	6257182	14	401808	6257010
6	401846	6257157	15	401827	6257054
7	401895	6257141	16	401794	6257019
8	401925	6257089	17	401806	6256950
9	401941	6257058	18	401840	6256910
			19	401856	6256876
			20	401873	6256838
			21	401896	6256794
			22	401904	6256755
			23	401771	6257047
			24	401749	6257071
			25	401741	6257114

Coordenadas UTM, Datum WGS84, Huso 19 Sur  
 Escala: 1:2.000

- Leyenda**
-  Humedal Baño Morales
  -  Límite urbano del Área Metropolitana de Santiago (PRM)
  -  Vértices humedal Baño Morales

**Plano de ubicación geográfica**



  
**Javier Narrajo Solano**  
 Subsecretario  
 Ministerio del Medio Ambiente

**Juan José Donoso**  
 Jefe división  
 Recursos Naturales y Biodiversidad

Este documento ha sido firmado electrónicamente en acuerdo con la ley  
 Para verificar la integridad y autenticidad de este documento ingrese al  
 sistema de verificación de documentos en: <https://verificacion.sesvta.gob.cl>  
 Fecha de verificación: 2023-09-20 10:00:00  
 Código de verificación: 0,11  
 Código de documento: 0,06  
 0,22 Km