




Región: Biobío
Provincia: Arauco
Comuna: Cañete

Información humedal

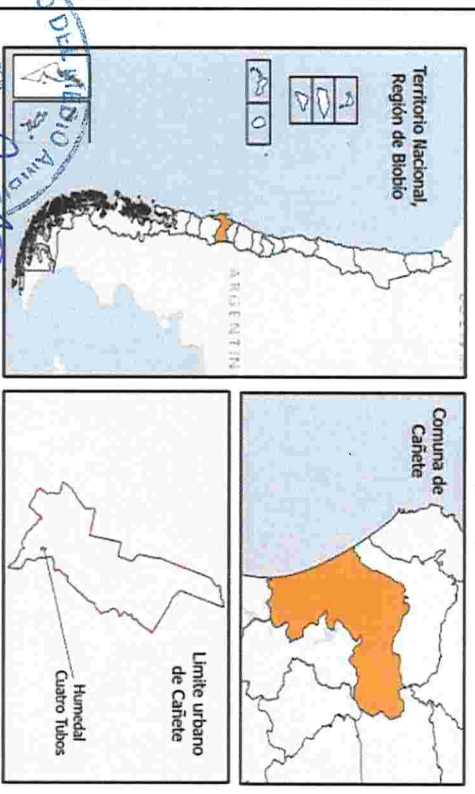
Humedal natural palustre emergente de una superficie de 1,1 hectárea, ubicado totalmente dentro del límite urbano.

Vértices	Este	Sur
1	641478	5814228
2	641466	5814230
3	641460	5814244
4	641515	5814359
5	641550	5814357
6	641559	5814259
7	641560	5814209
8	641554	5814196
9	641498	5814207
10	641488	5814219


Coordenadas UTM, Datum WGS84, Huso 18 Sur
Escala: 1:1.000


- Leyenda**
-  Humedal Cuatro Tubos
 -  Límite urbano de Cañete (PRC)
 -  Vértices humedal Cuatro Tubos

Plano de ubicación geográfica



Este documento ha sido firmado electrónicamente de acuerdo con la ley N° 18.799
Para verificar la integridad y autenticidad de este documento, use el código de verificación: 20305
<https://verificador.cl/>


Subsecretario
Ministerio del Medio Ambiente


Jefe división
Recursos Naturales y Biodiversidad

