


Este documento ha sido firmado electrónicamente de acuerdo con la Ley N° 19.799. Para verificar la autenticidad de este documento ingrese al sitio de verificación en <https://verificafirma.gub.cl>



Ministerio del Medio Ambiente
Gobierno de Chile

Ministerio del Medio Ambiente
División de Recursos Naturales y Biodiversidad

**HUMEDAL URBANO
HUMEDAL LAGUNA TEMUCO**

Región: La Araucanía
Provincia: Cautín
Comuna: Temuco

Información humedal

Humedal artificial lacustre permanente de una superficie de 52,2 hectáreas, ubicado parcialmente dentro del límite urbano.

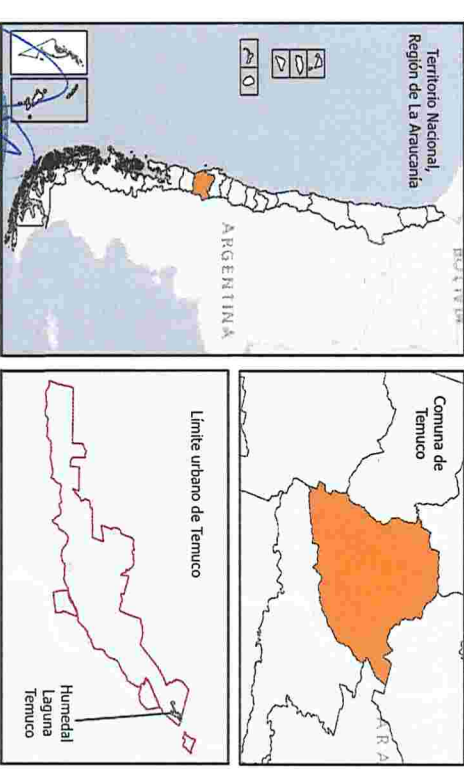
Vértices	Este	Sur	Vértices	Este	Sur
1	718229	5718764	18	718961	5719560
2	718003	5718731	19	719097	5719554
3	717935	5718894	20	719115	5719692
4	718112	5719162	21	719097	5719791
5	718234	5719138	22	719212	5719720
6	718173	5718947	23	719300	5719736
7	718244	5718879	24	719236	5719614
8	718386	5718939	25	719296	5719512
9	718521	5718970	26	719406	5719480
10	718599	5719130	27	719433	5719666
11	718681	5719063	28	719403	5719824
12	718827	5719152	29	719617	5719918
13	718836	5719218	30	719541	5719859
14	718961	5719146	31	719497	5719764
15	719020	5719208	32	719506	5719636
16	718992	5719310	33	719645	5719783
17	719032	5719432	34	719716	5719737


Coordenadas UTM, Datum WGS84, Huso 18 Sur
Escala: 1:6.500

Leyenda

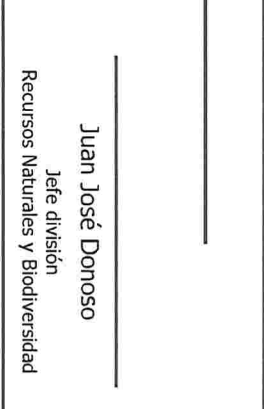
- Humedal Laguna Temuco
- Límite urbano de Temuco (PRC)
- Vértices humedal Laguna Temuco

Plano de ubicación geográfica





Javier Narrajo Solano
Subsecretario
Ministerio del Medio Ambiente



Juan José Donoso
Jefe división
Recursos Naturales y Biodiversidad