

Este documento ha sido digitalizado electrónicamente de acuerdo con la Ley N° 19.772.
 Para verificar la integridad y autenticidad de este documento ingrese el código de verificación: 2018198-cad354-am
<https://con.sit.cl/verificacion/verificacion.do>


Ministerio del Medio Ambiente
 Gobierno de Chile

Ministerio del Medio Ambiente
 División de Recursos Naturales y Biodiversidad
HUMEDAL URBANO HUMEDAL LABRANZA ALTO - CAMINO MOLLULLCO




Región: La Araucanía
 Provincia: Cautín
 Comuna: Temuco

Información humedal

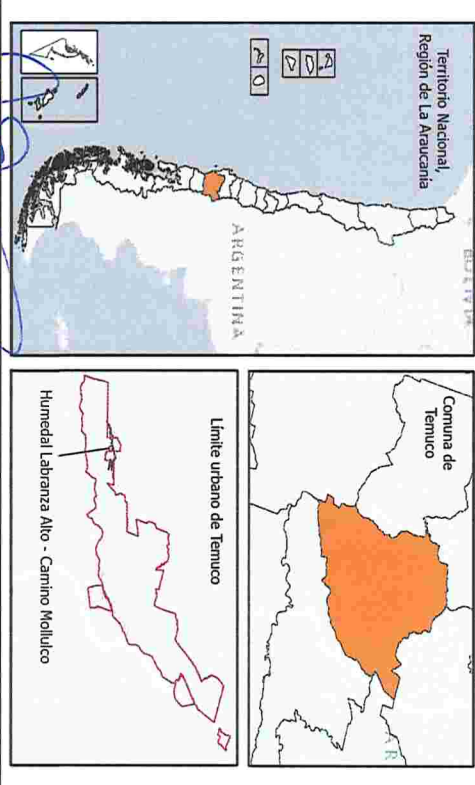
Humedal natural palustre permanente de una superficie de 78 hectáreas, ubicado parcialmente dentro del límite urbano.


Vértices	Este	Sur	Vértices	Este	Sur
1	693111	5708066	18	695065	5708657
2	693272	5708196	19	695095	5708538
3	693492	5708297	20	695375	5708693
4	693719	5708332	21	695371	5708561
5	693721	5708552	22	695389	5708748
6	693843	5708503	23	695380	5708376
7	693963	5708591	24	695614	5708323
8	694023	5708528	25	695914	5708406
9	694084	5708381	26	695866	5708470
10	694219	5708492	27	695862	5708615
11	694426	5708724	28	695598	5708689
12	694504	5708518	29	695576	5708858
13	694571	5708760	30	695646	5708767
14	694646	5708471	31	695802	5708866
15	694773	5708516	32	695927	5708844
16	694811	5708641	33	696145	5708933
17	695003	5708691	34	696173	5708871

Coordenadas UTM, Datum WGS84, Huso 18 Sur
 Escala: 1:20.000

- Leyenda**
-  Humedal Labranza Alto - Camino Mollulco
 -  Límite urbano de Temuco (PRC)
 -  Vértices Humedal Labranza Alto - Camino Mollulco

Plano de ubicación geográfica




Ministerio del Medio Ambiente
 Subsecretario
Javier Marañón Solano

Jefe división
Juan José Donoso
 Recursos Naturales y Biodiversidad