



Ministerio del Medio Ambiente
 División de Recursos Naturales y Biodiversidad
HUMEDAL URBANO LAGUNA AMALIA

Región: Biobío
Provincia: Arauco
Comuna: Lebu

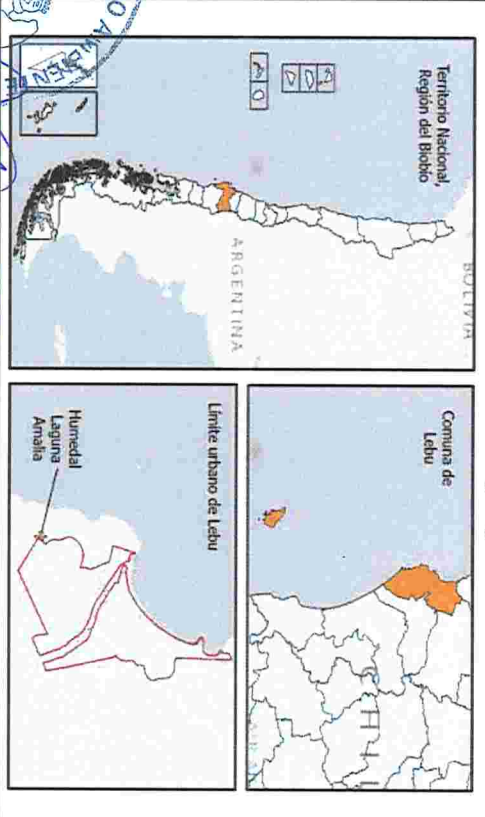
Información humedal
 Humedal natural lacustre permanente de una superficie de 2,3 hectáreas, ubicado parcialmente dentro del límite urbano.


Vértices	Este	Sur	Vértices	Este	Sur	Vértices	Este	Sur
1	617496	5835788	13	617415	5835677	25	617464	5835716
2	617520	5835813	14	617385	5835713	26	617461	5835745
3	617520	5835776	15	617355	5835703	27	617439	5835786
4	617498	5835750	16	617343	5835680	28	617435	5835825
5	617492	5835694	17	617327	5835715	29	617416	5835839
6	617488	5835668	18	617339	5835773	30	617401	5835853
7	617474	5835639	19	617349	5835816	31	617410	5835867
8	617458	5835586	20	617371	5835796	32	617429	5835883
9	617443	5835560	21	617385	5835762	33	617449	5835893
10	617423	5835564	22	617408	5835739	34	617454	5835854
11	617400	5835588	23	617429	5835710	35	617464	5835822
12	617424	5835627	24	617458	5835691			

Coordenadas UTM, Datum WGS84, Huso 18 Sur
 Escala: 1:1.500

- Leyenda**
-  Humedal Laguna Amalia
 -  Límite urbano de Lebu (PRC)
 -  Vértices humedal Laguna Amalia

Plano de ubicación geográfica




Javier Naranjo Solano Subsecretario
Juan José Donoso Jefe división Recursos Naturales y Biodiversidad

Este documento ha sido firmado electrónicamente de acuerdo con la ley N° 19.799
 Para verificar la autenticidad y autenticidad de este documento ingrese el código de verificación
<https://verificacion.senave.gub.cl>
