




**Región:** Biobío  
**Provincia:** Biobío  
**Comuna:** Los Ángeles

**Información humedal**

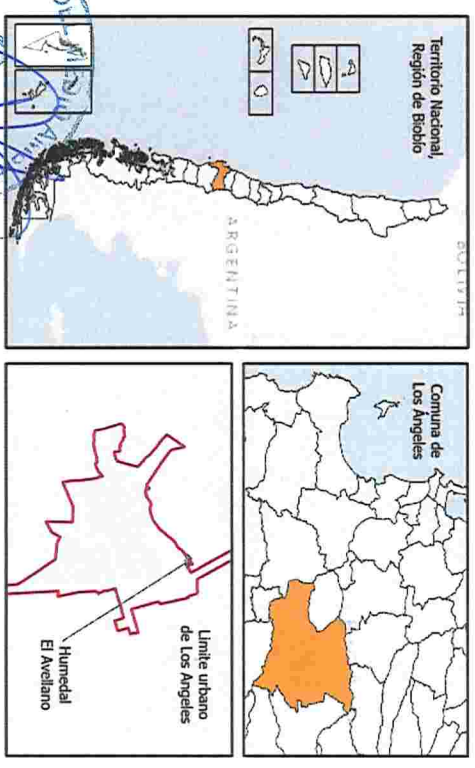
Humedal natural lacustre permanente de una superficie de 6,6 hectáreas, ubicado parcialmente dentro del límite urbano.

Vértices	Este	Sur	Vértices	Este	Sur
1	735361	5853090	14	735759	5853170
2	735372	5853214	15	735832	5853224
3	735417	5853257	16	735885	5853182
4	735472	5853265	17	735928	5853165
5	735502	5853325	18	735902	5853126
6	735540	5853296	19	735846	5853097
7	735581	5853209	20	735771	5853101
8	735629	5853210	21	735692	5853112
9	735654	5853263	22	735629	5853066
10	735673	5853306	23	735575	5853128
11	735704	5853296	24	735514	5853181
12	735700	5853242	25	735443	5853128
13	735703	5853211			


Coordenadas UTM, Datum WGS84, Huso 18 Sur  
 Escala: 1:2.500


- Leyenda**
-  Humedal El Avellano
  -  Límite urbano de Los Angeles (PRC)
  -  Vértices humedal El Avellano

**Plano de ubicación geográfica**



Este documento ha sido firmado electrónicamente de acuerdo con la ley N° 19.799  
 Para verificar la integridad del contenido de este documento ingrese el código de verificación: 20901560-8888888  
<https://www.sitio.gub.cl/verificador> Km


**Javier Naranjo Solano**  
 Subsecretario  
 Ministerio del Medio Ambiente


**Juan José Donoso**  
 Jefe división  
 Recursos Naturales y Biodiversidad