




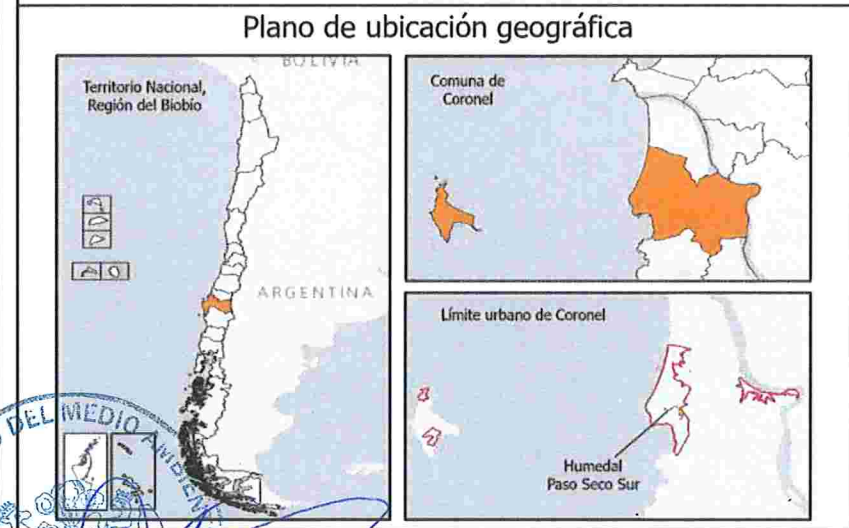
Región: Biobío
 Provincia: Concepción
 Comuna: Coronel


Información humedal
 Humedal natural palustre permanente de una superficie de 88,3 hectáreas, ubicado totalmente dentro del límite urbano.


Vértices	Este	Norte	Vértices	Este	Norte	Vértices	Este	Norte
1	665724	5901404	20	664964	5903434	39	664697	5903242
2	665836	5901540	21	664661	5903173	40	664878	5903381
3	666028	5901684	22	664591	5903046	41	664960	5903491
4	666170	5902254	23	664433	5903049	42	665203	5903622
5	665941	5902340	24	664350	5902974	43	665353	5903641
6	665963	5901899	25	664166	5903005	44	665528	5903784
7	665973	5902127	26	664302	5902866	45	665607	5903648
8	665862	5902126	27	664157	5902842	46	665577	5903483
9	665751	5901961	28	664231	5902699	47	665659	5903247
10	665736	5902149	29	664065	5902753	48	665802	5903281
11	665684	5902329	30	663858	5902923	49	666034	5902911
12	665738	5902484	31	663728	5903161	50	666282	5902466
13	665877	5902510	32	663600	5903177	51	666321	5902202
14	665638	5902741	33	663834	5903163	52	666221	5901850
15	665755	5902959	34	663822	5903300	53	666139	5901976
16	665608	5903103	35	663978	5903244	54	666083	5901502
17	665579	5903265	36	664049	5903048	55	665968	5901313
18	665363	5903495	37	664279	5903120			
19	665156	5903567	38	664468	5903185			


Coordenadas UTM, Datum WGS84, Huso 18 Sur
 Escala: 1:10.000

- Leyenda**
-  Humedal Paso Seco Sur
 -  Límite urbano de Centro Urbano Coronel Costa (PRC)
 -  Vértices humedal Paso Seco Sur



 Este documento ha sido firmado electrónicamente de acuerdo con la ley N° 19.759.
 Para verificar la integridad y autenticidad de este documento ingrese el código QR al correo electrónico https://foi.gob.cl/ver/


Javier Naranjo Solano
 Subsecretario
 Ministerio del Medio Ambiente


Juan José Donoso
 Jefe división
 Recursos Naturales y Biodiversidad