

Región: Los Lagos

Provincia: Osorno

Comuna: Puerto Octay

Información humedal




Humedal natural palustre permanente de una superficie de 3,1 hectáreas, ubicado parcialmente dentro del límite urbano.

Vértices	Este	Sur	Vértices	Este	Sur
1	677440	5462676	11	677718	5462505
2	677485	5462672	12	677694	5462475
3	677521	5462673	13	677657	5462459
4	677594	5462698	14	677631	5462506
5	677608	5462680	15	677610	5462532
6	677628	5462650	16	677586	5462554
7	677669	5462633	17	677522	5462588
8	677697	5462614	18	677500	5462622
9	677717	5462546	19	677423	5462633
10	677727	5462515	20	677419	5462656

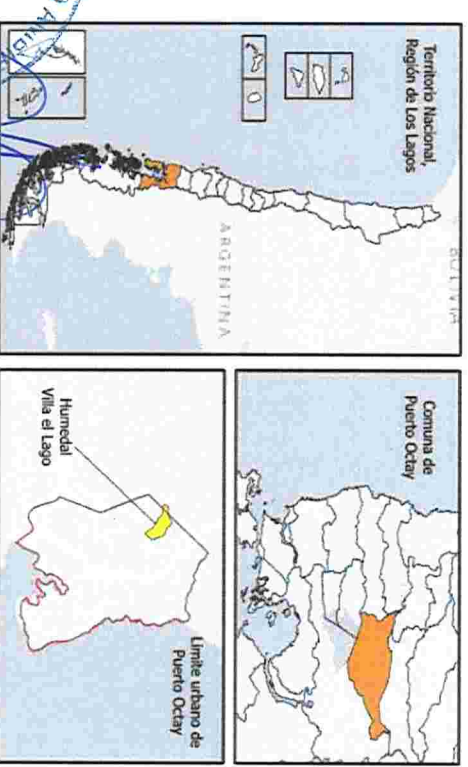
Coordenadas UTM, Datum WGS84, Huso 18 Sur

Escala: 1:1.500

Leyenda

-  Humedal Villa el Lago
-  Límite urbano de Puerto Octay (PRC)
-  Vértices humedal Villa el Lago

Plano de ubicación geográfica



Javier Narajón Solano
Subsecretario
Ministerio del Medio Ambiente

Juan José Donoso
Jefe división
Recursos Naturales y Biodiversidad

Este documento ha sido firmado electrónicamente de acuerdo con la ley N° 19.799
Para verificar la autenticidad de este documento ingrese el código de verificación: 20003563-666888em.
https://verificarfirma.mma.gob.cl/

