


Ministerio del Medio Ambiente
 Gobierno de Chile

Ministerio del Medio Ambiente
 División de Recursos Naturales y Biodiversidad

HUMEDAL URBANO TRANQUE LA DEHESA 1 Y TRANQUE LA DEHESA 2

Región: Metropolitana de Santiago
 Provincia: Santiago
 Comuna: Lo Barnechea




Información humedal

Humedal artificial de tipo tranque de una superficie de 12,9 hectáreas, ubicado totalmente dentro del límite urbano.

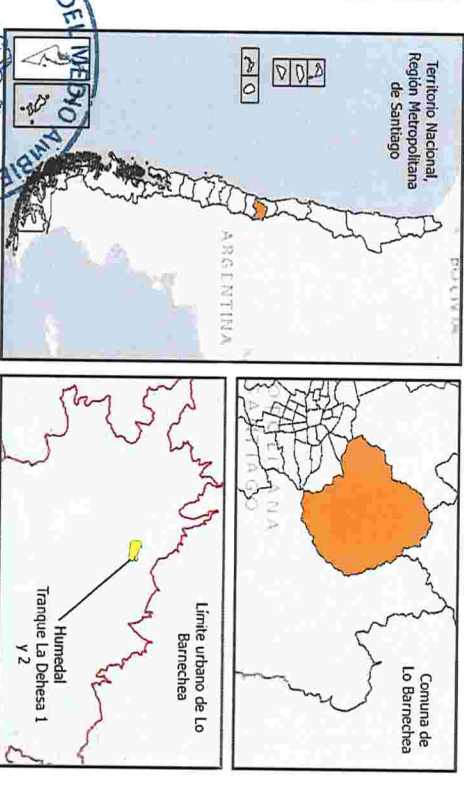
Vértices	Este	Sur	Vértices	Este	Sur
1	357925	6311498	13	357863	6311267
2	357969	6311517	14	357722	6311283
3	358006	6311516	15	357565	6311305
4	358029	6311487	16	357549	6311361
5	358035	6311438	17	357549	6311442
6	357948	6311414	18	357557	6311586
7	357928	6311460	19	357642	6311606
8	358023	6311404	20	357709	6311593
9	358040	6311325	21	357768	6311546
10	358009	6311301	22	357917	6311482
11	358009	6311256	23	357936	6311411
12	357962	6311258	24	357998	6311414


Coordenadas UTM, Datum WGS84, Huso 19 Sur
 Escala: 1:2.500

Leyenda

-  Humedal Tranque La Dehesa 1 y Tranque La Dehesa 2
-  Límite urbano de Lo Barnechea (PRC)
-  Vértices humedal Tranque La Dehesa 1 y Tranque La Dehesa 2

Plano de ubicación geográfica




Ministerio del Medio Ambiente
 Subsecretaría Sandoval Valdés
 Subsecretaría (S)
 Ministerio del Medio Ambiente

Juan José Domoso
 Jefe división
 Recursos Naturales y Biodiversidad

Este documento es una copia digitalizada de un documento original. Para ver el documento original, visite el sitio web: <https://www.mma.gob.cl/>