
Ministerio del Medio Ambiente
 División de Recursos Naturales y Biodiversidad
HUMEDAL URBANO EMBALSE LARRAÍN




Región: Metropolitana de Santiago
 Provincia: Santiago
 Comuna: Lo Barnechea

Información humedal

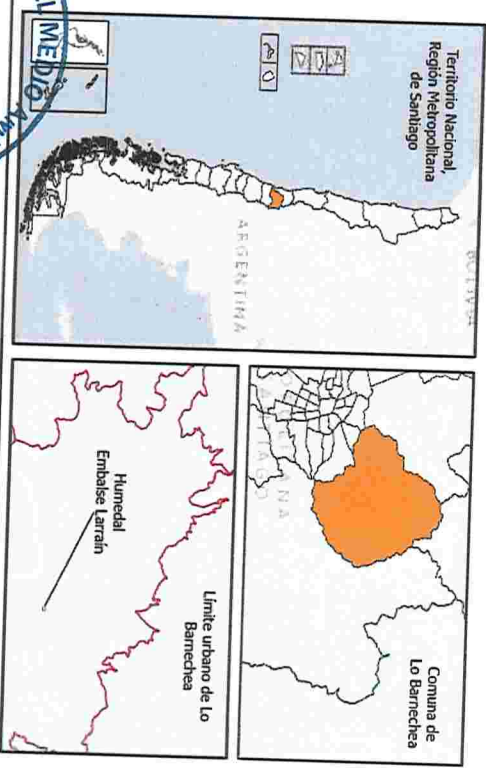
Humedal artificial de tipo embalse de una superficie de 0,8 hectáreas, ubicado totalmente dentro del límite urbano.


Vértices	Este	Sur	Vértices	Este	Sur
1	359646	6308710	9	359542	6308689
2	359649	6308696	10	359532	6308708
3	359654	6308683	11	359530	6308719
4	359660	6308663	12	359555	6308730
5	359637	6308659	13	359584	6308736
6	359608	6308654	14	359616	6308742
7	359571	6308656	15	359637	6308745
8	359555	6308671	16	359640	6308732

Coordenadas UTM, Datum WGS84, Huso 19 Sur
 Escala: 1:700

- Leyenda**
-  Humedal Embalse Larrain
 -  Límite urbano de Lo Barnechea (PRC)
 -  Vértices humedal Embalse Larrain

Plano de ubicación geográfica




 Paulina Sandoval Valdés
 Subsecretaria del Medio Ambiente

Juan José Donoso
 Jefe división Recursos Naturales y Biodiversidad

Este documento es un archivo firmado electrónicamente.
 Para verificar la autenticidad de este documento
 visite el sitio web: <https://www.mma.gob.cl>

