




4105800 4105900 4106000 4106100 4106200 4106300 4106400 4106500 3707000 3708000 3709000 3710000 3711000 3712000 3713000 3714000 3715000


Ministerio del Medio Ambiente
 Gobierno de Chile

Ministerio del Medio Ambiente
 División de Recursos Naturales y Biodiversidad
HUMEDAL URBANO PARQUE MARÍA BEHETY



Región: Magallanes y de la Antártica Chilena
 Provincia: Magallanes
 Comuna: Punta Arenas

Información humedal

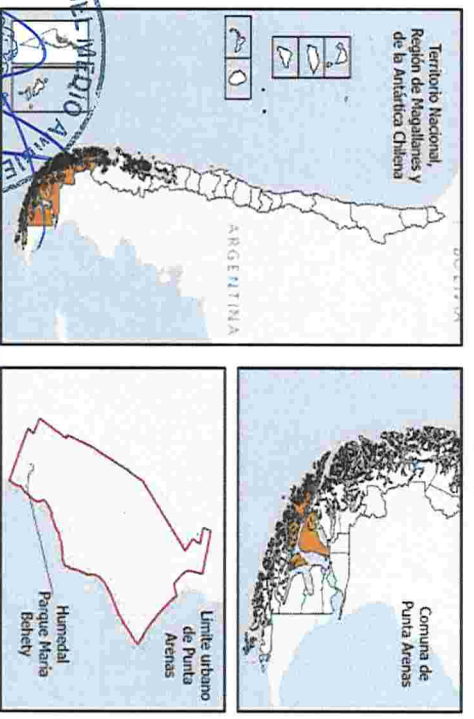
Humedal natural palustre permanente de una superficie de 4,3 hectáreas, ubicado totalmente dentro del límite urbano.


Vértices	Este	Sur	Vértices	Este	Sur
1	371428	4105934	10	370697	4106168
2	371358	4106026	11	370720	4106134
3	371245	4106105	12	370832	4106288
4	371137	4106076	13	370933	4106109
5	370988	4106135	14	371018	4106066
6	370977	4106221	15	371136	4106029
7	370913	4106296	16	371254	4106068
8	370801	4106324	17	371298	4106006
9	370730	4106250	18	371350	4105895

Coordenadas UTM, Datum WGS84, Huso 19 Sur
 Escala: 1:3.000

- Leyenda**
-  Humedal Parque María Behehy
 -  Límite urbano de Punta Arenas (PRC)
 -  Vértices humedal Parque María Behehy

Plano de ubicación geográfica




MINISTERIO DEL MEDIO AMBIENTE
 SUBSECRETARÍA
 Subsecretario **Naranjo Solano**
 Ministerio del Medio Ambiente

Juan José Donoso
 Jefe división
 Recursos Naturales y Biodiversidad

Este documento ha sido firmado electrónicamente de acuerdo con la ley N° 19.799
 Para verificar la integridad y autenticidad de este documento ingrese el código de verificación: 70003582-6418328amr:
<https://www.clavepuc.cl/>